






## Proje Bilgileri

1.520.000 m<sup>2</sup>lik konum olarak Caddebostan Sahili'nin açıklarında yer almasını düşünülen dolgu adası fikrinin ilk hedefi; aktif ve pasif rekreasyona yenilik fonksiyonları barındıran yeni bir yeşil alanı İstanbul'lulara kazandırmak olmuştur. Projenin dört temel unsuru; ada ormanı, renk koruları, festival çayırı ve çim amfidir. Adaya ulaşımı sağlayan gemilerin yanaşabileceği liman ile birlikte, yönetim ve teknik bilimlerin yer aldığı hizmet alanları, sosyal tesisler ve günlük ihtiyaçların karşılanabileceği tesisler de yer alacaktır. Ayrıca alan da oluşturulan bir koy ile halkın denize girebileceği bir plaj tasarlanmıştır.

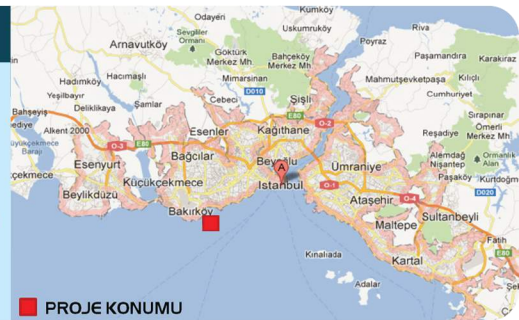






## Proje Bilgileri

3.740.870 m<sup>2</sup> proje alanı; İstanbul'un yeşil alan ihtiyacının karşılanmasına çözüm geliştirmek amacıyla tasarlanmıştır. Yeşilköy mahallesine komşu, denizde dolgu yapılarak oluşturulacak projede arboretum, tepeler, göletler, korular, renk koruları, sulak alanlar, sosyal tesis, idari binalar, enerji üreten otoparkları, çocuk oyun alanları, etkinlik meydanları, yürüyüş-bisiklet yolları ve daha pekçok fonksiyonu ile birlikte kentin rekreasyon ihtiyacını karşılayacak, yaban hayatını içinde barındıracak bir mekan tasarlanmıştır.

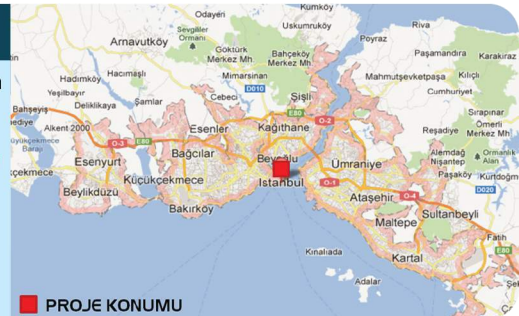






### Proje Bilgileri

7.5 km'lik proje alanında; İstanbul'un gözdesi Haliç kıyılarını kesintisiz bir rekreasyon alanına dönüştürmek hedeflenmektedir. Eski Galata Köprüsü etkinlik platformu, yürüyüş ve bisiklet parkurlarına ek olarak teknelerin park edebileceği alanlar da tasarlanmıştır. Ayrıca projemizde Haliç'te düzenlenecek kano yarışı, yüzme ve çeşitli su sporları gibi ulusal ve uluslararası etkinliklere ev sahipliği yapması amaçlanmıştır.



PROJE KONUMU





## Proje Bilgileri

68.000 m<sup>2</sup> 'lik projenin ana hedefi; farklı konut birimleriyle birlikte, komşuluk ilişkilerini canlı açık hava mekanlarıyla desteklemek ama bunu yaparken de mahremiyetten ödün vermemektir. Vadiyen konut birimlerini sıran kılcal yeşil kollar, tüm yerleşimi birbirine bağlarken projenin hatları yaya ve bisiklet yollarını oluşturuluyor. Böylelikle site içi sosyal hayat, araç trafiği sebebiyle kesintiye uğramadan peyzaj çeşitliliği sağlanmaktadır. Tasarladığımız çocuk oyun alanları ve komşuluk ilişkilerini destekleyen sosyal alanlar hayatı güzelleştiren faktörler olarak yerini almaktadır. Peyzaj, yol ve altyapı projeleri tarafımızdan hazırlanmıştır.



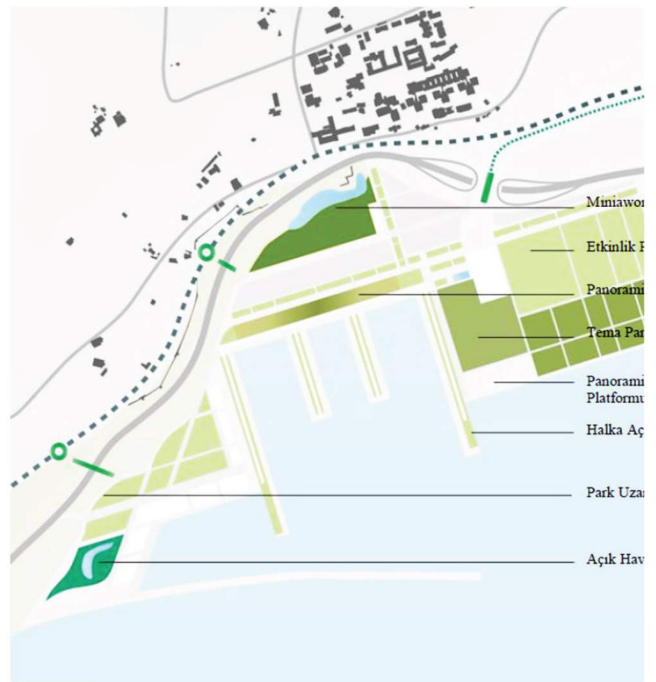
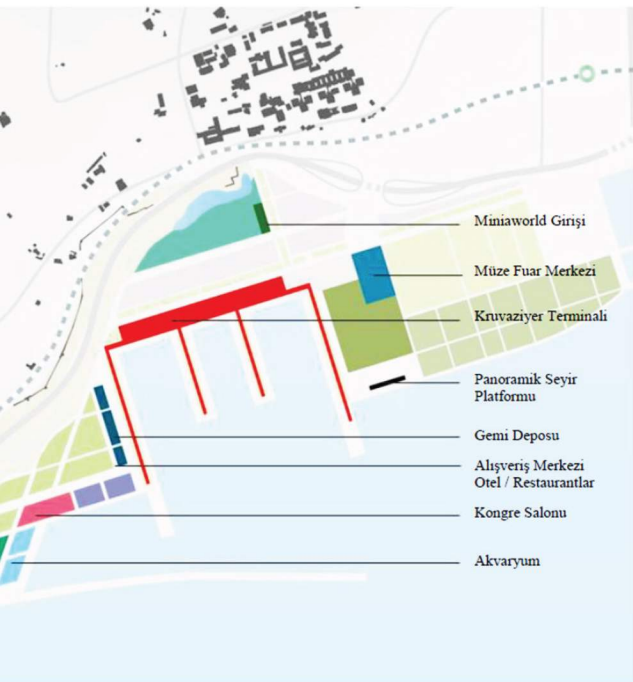




## Proje Bilgileri

239.900 m<sup>2</sup> 'lik proje alanı; içerisinde geçen Pirinççi Deresi Havzasına bir "Ekolojik Koridor" konseptinde tasarlanmıştır. Bölgedeki düzensiz rekreasyon, ticari-tarımsal kullanım, güvenlik ve şehirleşme baskısı göz önüne alınarak, alanın koruma altında ve bölge halkının ihtiyaçlarına cevap verecek şekilde kullanılma açılması hedeflenmiştir. Taşkın riskini azaltmak amacıyla bent ve koruma duvarları ile desteklenmiştir. Gölet, festival çayırı, ateşsiz piknik alanları, çocuk alanları, spor ve kondisyon alanları, geçiş köprüleri, bitki gösteri alanları, meydanlar, kafe, büfe, restoran, tuvaletler, bisiklet kiralama, bisiklet ve yürüyüş parkurları, başlıca fonksiyonlardır.

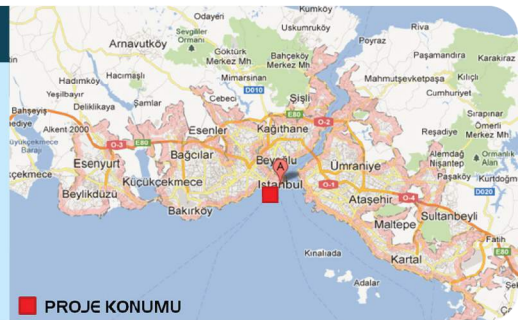






## Proje Bilgileri

Proje; İstanbul'un kruvaziyer liman kapasitesini arttırmayı hedeflemektedir. Bu bağlamda "Yenikapi Rekreasyon ve Etkinlik Alanı Düzenleme Projesi" ile ilişkilendirmesi üzerinde durulmuştur.







### Proje Bilgileri

198.250 m<sup>2</sup> lik proje alanı; eski çöp döküm sahasının rehabilite edilmesiyle ortaya çıkan alanda "Benim Köyüm Çiftlik Parkı" konseptinde tasarlanmıştır. Köy meydanı, köy kahvesi, lokanta, bisiklet kiralama, hediyeleş esya satış, meyve-sebze satış, büyükbaş ahır, küçük baş ağıl, kümesler, gölet, deniz bisikleti kiralama, çocuk oyun alanları, yapay tepeler, sebze-meyve bahçeleri, sera, at ahır, açık-kapalı manej, hayvanlar için çayır alanları, yem deposu, gübre depolama alanları, araç bakım atölyesi, depolar, rehberlik-yönetim-personal birimleri, tuvaletler, giriş-kontrol, ateşsiz piknik alanları, koru alanları, bisiklet ve yürüyüş yolları, otopark fonksiyonlarını barındırarak insanlara insanlara şehir stresinden izole köy hayatını yaşatmayı amaçlamaktadır.








### Proje Bilgileri

595.900 m<sup>2</sup>'lik proje alanında; İstanbul'un artan nüfusu ile birlikte ortaya çıkan defin problemine çözüm getirmek amacıyla 120.880 adet kapasiteli yeni mezarlık alanı tasarlanmıştır. Çeşmeler, yönlendirme ve numaralandırma tabelaları, banklar, yollar, lahit mezarlar usulüne uygun biçimde yerleştirilerek kentin yeşil dokusuna katkı sağlanmıştır.







### Proje Bilgileri

44.230 m<sup>2</sup> 'lik proje alanında; "Yenikapi Rekreasyon ve Etkinlik Alanı Projesi" 'ne ek olarak İDO Yenikapi iskelesi dalgakırını da kapsayacak şekilde "Rıhtım" düzenlenmesi yapılmıştır. Özel olarak tasarlanmış oturma birimleri, bitki gösteri alanları, helikopter pisti, gezinti ve bisiklet yolları, rıhtım, yediemin binası ve otoparklar en temel bileşenleridir.



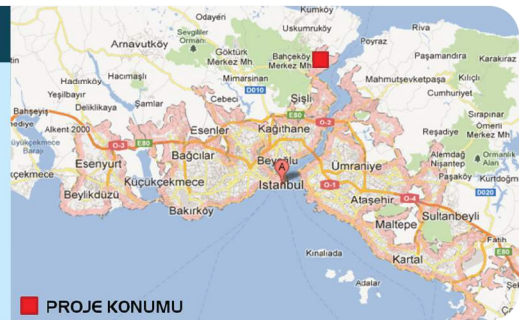
PROJE KONUMU





## Proje Bilgileri

1.081.000 m<sup>2</sup> 'lik proje alanı; doğa, çiçek, kayboluş, macera ve masal parkı olarak tasarlanmıştır. Doğa parkında; çocuk oyun alanları, fitness alanları, ateşsiz piknik alanları ve dinlenme alanları, çiçek parkında; çiçek havuzları, bitki gösteri alanları, göletler ve festival alanı, kayboluş parkında; doğal gezinti alanları ve sakin köşeler, macera parkında; aktivite alanları, tırmanma parkurları ve paintbol alanları, masal parkında; çocukların ve gençlerin ilgisini çekecek eğlence ve oyun alanları tasarlanmıştır. Ayrıca alanda; farklı güzergahlardan oluşan yaya yolları, koşu parkurları, otobüs ve otomobil otoparkları, büfe, restoran, kafe, yönetim, güvenlik ve satış birimleri gibi mimari öğeler bulunmaktadır.



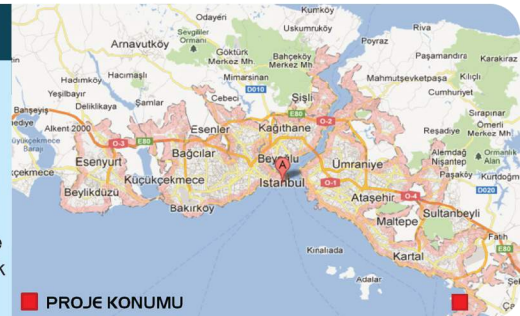
PROJE KONUMU





## Proje Bilgileri

1.110.560 m<sup>2</sup> tasarım alanına sahip Kamil Abdüş Gölü ve Çevresi'nin tamamını birinci ve ikinci derecede doğal sit alanı, Sakız adası ise birinci derece arkeolojik sit alanıdır. Alanda; yapay sulak alanlar, bioswale alanları, yapılandırılmış sulak alanlar, sazlıklar, doğa, yürüyüş, bisiklet ve koşu parkurları, akülü araç yolları, seyir platformları ve basamakları, seyir iskeleleri, doğa ve çevre eğitimi derslikleri, öğrenci kulüpleri, kuş gözlem alanları, açık hava sergi alanları, su spor merkezi, bitki gösteri alanı, renk bahçeleri, tematik bahçeler, su gösteri alanları, kafeler, büfeler, çarşılar ve restoranlar, çocuk oyun alanları, fitness alanları, spor alanları, doğa tarihi müzesi, halk eğitim merkezi, seralar, açık hava sineması ve otoparklar yer almaktadır.

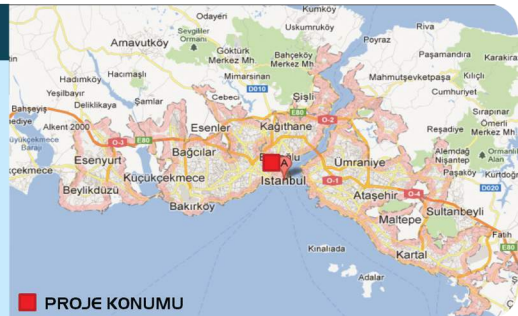






## Proje Bilgileri

1.230.000 m<sup>2</sup> 'lik proje alanında; renk ve koku bahçeleri, sakura park, doğa parkı, yeşil amfi, etkinlik alanı, carusel meydanı, bilim, eğlence, sanat ve eğitim alanlarına ev sahipliği yapan çocuk dünyası, ateşsiz piknik alanı, çocuk oyun alanları, bisiklet yolları, koşu parkurları, kondisyon alanları, futbol, basketbol ve voleybol sahaları, açık yüzme havuzu, tenis kortları ve sağlık kompleksinin yer aldığı spor alanları, idari, güvenlik ve satış birimlerinden oluşan mimari öğeler, kafeteryalar, restoranlar ve sosyal tesisler ile 1240 otomobil ve 80 otobüse hizmet verecek otopark yer almaktadır.



PROJE KONUMU









## Proje Bilgileri

673.000 m<sup>2</sup>'lik proje alanının; 168.000 m<sup>2</sup>'si sert zemin, 355.000 m<sup>2</sup>'si yeşil alan olarak tasarlanmıştır. Alanda; 4.950 adet ağaç, 5.050 adet çalı olmak üzere toplam 10.000 bitki kullanılmıştır.

Alanın 14.000 m<sup>2</sup> spor sahaları (basketbol, voleybol, tenis, futbol sahaları), fitness alanları, çocuk oyun alanları, trafik eğitim pisti, kaykay ve akrobatik bisiklet parkı; 45.000 m<sup>2</sup>'si 1087 otomobil, 47 otobüs ve 64 engelli araca park imkanı tanıyan otopark alanına ayrılmıştır. Bunun yanı sıra alanda; koşu ve bisiklet yolu, yürüyüş yolları, ateşli piknik alanı ve kafe, güvenlik, idari birimler ile satış birimlerinden oluşan mimari öğeler yer almaktadır.

